




KIDS KLOMPENPADEN

BENEDENEINDSEPAD 4,5 KM

Tijdens de ontdekkingstocht over dit Klompenpad is de kans groot dat je hazen door het weiland ziet rennen! Ga als Harry Haas op pad en ontdek van alles over de Lopikerwaard. Als je weet wat je ziet gaat er een wereld voor je open. Veel plezier!

TIP

neem mee:



1

LANDSCHAP MET SLOOTJES

Hazen kunnen heel snel bewegen en opeens zomaar scherpe bochten maken. Zeker als ze op de vlucht zijn.

Kijk goed naar de weilanden. Zie je ook slootjes waar op sommige plekken planken liggen?
Ga als een haas op pad door het weiland. Gebruik de plankjes om de slootjes over te steken.

2

SCHIPPER MAG IK OVERVAREN?

Hazen kunnen heel goed zwemmen.

Neem de trekpont! Wie neem je mee?

Dit trekpontje ligt er om de weidevogels te beschermen tijdens het broedseizoen. Dan ligt het pontje vast, zodat er geen wandelaars kunnen komen. De boeren maaien dan het gras niet. Dit doen ze zodat weidevogels, bijvoorbeeld de grutto, rust hebben en hun eieren kunnen uitbroeden. De boeren laten ook bloemen groeien, vaak langs de waterkant. Dit doen ze voor de bijen en hommels die nectar en stuifmeel nodig hebben.

3

HAZENOREN

Hazen hebben grote oren. Hij kan ze los van elkaar bewegen en daardoor van iedere richting geluid opvangen.

Doe je ogen 30 seconden dicht. Welke geluiden hoor jij? Welke vogels hoor je?

Sommige vogels verklappen hun naam omdat hun geluid (bijna) hetzelfde is. Hoor je Tjif-tjaf... GRUtto .. KIEvit of TUTUTUtureluur?

LEES HIER WAT JE BIJ DE NUMMERS OP DE KAART KUNT ONTDEKKEN!



4

IK ZIE, IK ZIE

Bij de haas zitten de ogen aan de zijkant van zijn hoofd. Daarmee kunnen ze in één keer alles zien wat er om hen heen gebeurt, dus zonder hun hoofd te draaien.

Klim op de uitkijktoren en kijk alle kanten op. Zie je de kerktoren van Benschop? Welke vogels zie je? Wat valt je op aan het landschap?

Naast elk stuk gras zit een slootje. Je krijgt hierdoor een patroon van weiland, sloot, weiland, sloot ... En met die verschillende kleuren groen lijkt het wel een lappendeken. Vroeger werd het land verdeeld. Je kreeg dan als boer een langgerekt stuk weiland, een cope. De slootjes waren de grens en zorgden ervoor dat water weg kon stromen.

6

BOSMANMOLENTJE

Ooit was het land en water in dit gebied veel hoger. De bodem is hier veen. Veengrond neemt water op als een spons. De grond is daardoor snel nat. Het 'zakt of klinkt in' als we water wegpompen om geen natte voeten te krijgen. Bij veel regen pompt het waterschap het water weg. En als het heel droog is kunnen ze juist water toelaten.

We gebruiken hiervoor schutsluisjes en molens. Dit molentje hier heet Bosmanmolentje. Het is bedacht door Bastiaan Bosman en zijn molentjes zie je nu over de hele wereld.

Zie je dat blauwe bord in het water? Je kunt erop lezen hoe hoog het water staat.

Dat heet een peilschaal. Het woordje NAP betekent: Normaal Amsterdams Peil; dat is de gemiddelde hoogte van de Noordzee.

5

VERSTOPPLEKKEN

Hazen verstoppen zich overdag in hun leger. Een hazenleger is een ondiepe kuil waarin de haas ligt. Ze liggen met hun achterlijf in het diepste deel. Zo valt een haas minder op voor roofdieren zoals vossen of buizerds.

Kun jij je ergens goed verstoppen?

Vogels verstoppen hun eieren in een nest. Watervogels bouwen een nesteiland op het water. Andere vogels bouwen hun nest vaak hoog in de boom of een struik. Zo kunnen andere dieren er niet zomaar bij.

Maak zelf een nest van takken!



LOOP NU WEER TERUG NAAR PUNT 4 OM HET PAD TE VERVOLGEN.

7

KLEUR ONTDEKKEN

Hazen hebben een grijsgeelachtige, roestbruine kleur. De vacht van 'zandhazen' is wat meer roodbruin, terwijl die van 'kleihazen' wat grijziger is. Daarmee vallen ze niet zo op en kunnen ze zich goed verstoppen.



**Kijk om je heen. Welke kleuren zie jij allemaal?
Wat dacht je van kleihaasbruin en graszachtgroen?**

8

STAPPERTJES

Hazen hebben grotere poten dan konijnen. Daarmee kunnen ze heel hard rennen, wel 65 km per uur. Dat is harder dan een brommer die voorbij rijdt. Maar ook kunnen ze hele mooie grote huppelstappen maken.

Hoe groot zijn jouw huppelstappen?

9

OP JE BUIK

Ga eens op je buik op de steiger liggen en speur naar diertjes in het water. Kijk ook goed bij de waterkant.

Trek het emmertje vol water omhoog. Welke diertjes zitten erin?

Gebruik de zoekkaart bij de steiger. De kaart met waterdierdjes kun je ook vinden op slootjesdagen.ivn.nl.



10

NATUURKUNSTWERK MAKEN

Wie ontdekt jouw kunstwerk als hij na jou het pad loopt?

Maak een kunstwerk van vindzels uit de natuur, zoals bijvoorbeeld blaadjes, takjes, steentjes en veertjes. Maak een foto van je kunstwerk.

De volgende wandelaar kan ervan genieten of er verder aan werken.

**HEB JIJ EEN TOFFE FOTO VAN JOUW AVONTUUR?
DEEL DEZE MET JE FAMILIE EN VRIENDEN!**



11

BEREN SCHIETEN?!

Er was eens een boer die 's avonds in de schemering hazen ging schieten. In de verte zag hij een beer staan. De boer rende naar het dorp om het te vertellen. Het dorp was in rep en roer. Maar toen ze gingen kijken bleek het geen beer te zijn, maar een rechtopstaande kruiwagen. Was dat even schrikken! Mensen uit Benschop worden sindsdien Berenschieters genoemd.

Sta als een stoere beer en maak een foto!



12

**IS HET GRAS HARD OF ZACHT?
KRIEBELT HET ALS SNORHAREN?**



WAT VOEL IK?


Hazen hebben een extra zintuig: hun snorharen. Hiermee kunnen ze goed voelen en de weg vinden.

Zoek iets heel zachts, zoals mos of een veertje. Wat is het hardste dat je kunt vinden?

Laat iemand anders voelen en raden wat het is.



ZIE JE DEZE VOGELS ONDERWEG?



BINGO!



NUMMERS

Kijk wat je bij de nummers kunt ontdekken!



STARTPUNT: Pannenkoekenhuis Midden Op 't Landt
Benedeneind Noordzijde 430a - Benschop
Met OV: halte Jacobabrug



OPSTAPPUNT: Boerderij De Haan
Benedeneind Noordzijde 408 - Benschop
Met OV: halte Velis



HORECA: Pannenkoekenhuis Midden Op 't Landt
Benedeneind Noordzijde 430a - Benschop
Zie ook www.pannenkoekenhuismiddenoptlandt.nl

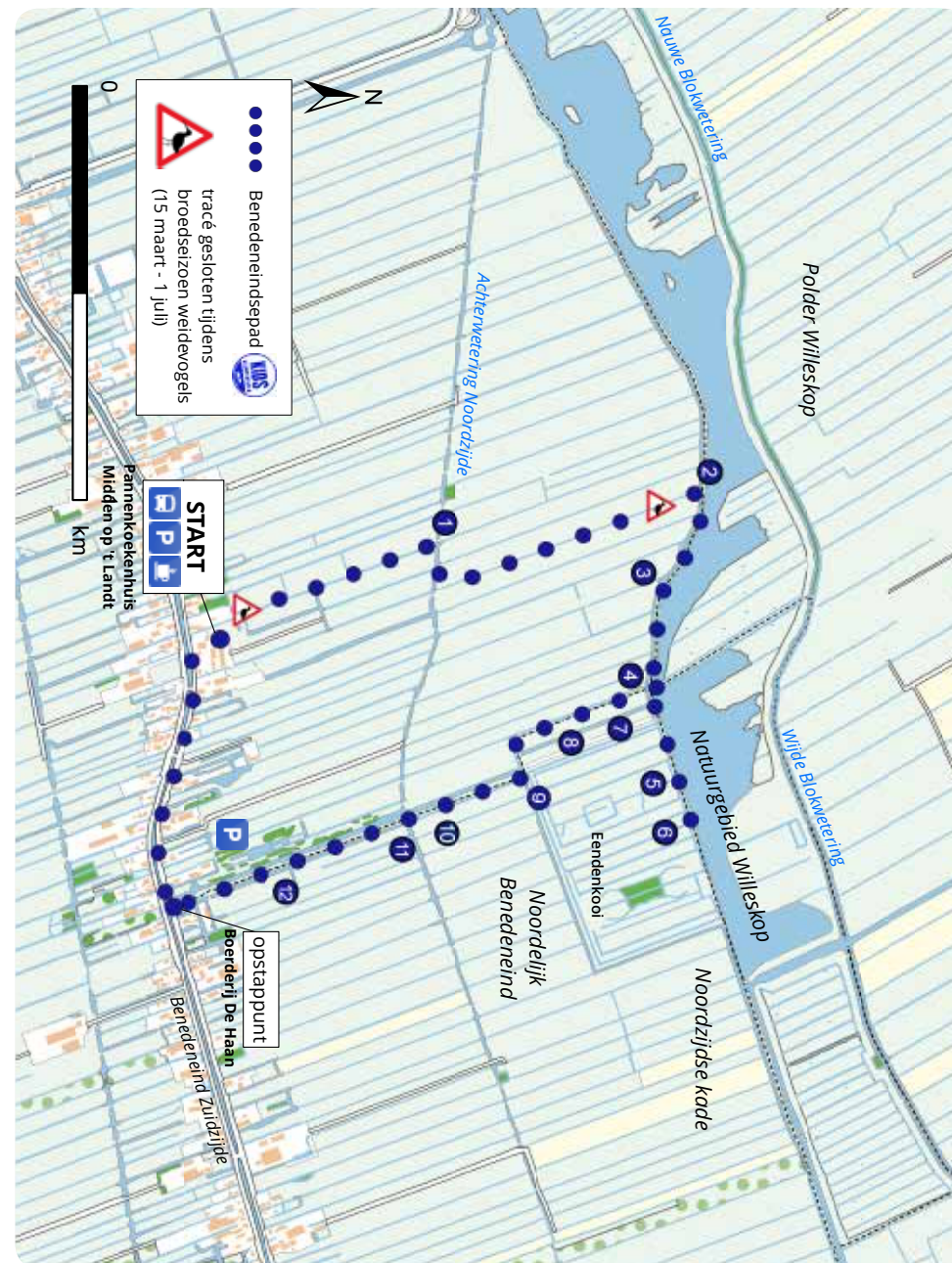


LET OP: HET BROEDSEIZOEN! Van 15 maart t/m 1 juli.
Je kunt het Klompenpad dan alleen lopen vanaf het opstappunt. Je loopt dan vanaf de uitkijktoren (punt 4) dezelfde weg terug naar Boerderij De Haan.



MEER ONTDEKKEN?

Vanaf punt 6 kun je nog doorlopen. Je loopt dan 4,5 km meer en volg je de blauwe klompjes. Dan loop je in totaal 9 km (dus 4,5 km extra)!



BELANGRIJKE INFORMATIE VOOR OUDERS

Maak afspraken met je kind over wat ze wel en niet mogen doen. Een Klompenpad lopen jullie op eigen risico.



Trek stevige en waterdichte schoenen aan. De paden zijn vaak smal en onverhard. Ga niet met kinderwagens of rolstoelen op pad.



Honden zijn meestal verboden om verstoring van vee en wild te voorkomen. Dit kun je zien op de Openstellingsborden die je aan het begin van het particuliere terrein vindt.



Controleer na afloop op teken! Heb je er een gevonden? Een teek die vast zit moet je er vakkundig uithalen. Kijk voor meer informatie op: www.rivm.nl/ziekte-van-lyme.



Routenavigatie en informatie is ook **gratis** beschikbaar via de Klompenpaden app.



WWW.KLOMPENPADEN.NL

Productie & Eindredactie: Landschap Erfgoed Utrecht. Tekst en beeld: Landschap Erfgoed Utrecht i.s.m. Diana Rooker, Staatsbosbeheer en werkgroep Klompenpaden Utrechtse waarden. Ontwerp & Illustraties: www.jessicaas.nl.

Als je vragen of opmerkingen hebt over dit pad kun je contact opnemen met Landschap Erfgoed Utrecht via www.klompenpaden.nl

© Landschap Erfgoed Utrecht, 2019, 1e druk. Alle rechten voorbehouden.

€ 2,00

Landschap+
Erfgoed Utrecht

PROVINCIE UTRECHT

ekfheinfonds

NATIONALE
POSTCODE
BLOTERIJ

Rabobank

Vrienden
op de Fiets

cnf

gemeente
Montfoort

gemeente
Montfoort

DE STICHTING
RIJNLANDEN

De Landbouw Winkler

Elire Mathis

Utrecht-West

Utrecht-West

Gemeente Oudeveer