

Klompenspaden zijn cultuurhistorische wandelroutes die particuliere terreinen, zoals landgoederen en boerenland, toegankelijk maken voor de wandelaar. Ze gaan zoveel mogelijk over historische tracés en onverharde paden. Rust, kleinschaligheid en de combinatie van cultuur en natuur bepalen de sfeer. De paden vertellen bewoners en wandelaars over de geschiedenis van hun omgeving. Ook het landschap heeft voordeel van de ontwikkeling van Klompenspaden: vaak worden landschapselementen hersteld en aangelegd. Door aan te sluiten bij lokale initiatieven als landwinkels, horeca en kamperen bij de boer wordt de economie van de streek versterkt.

Het ontwikkelen van Klompenspaden doen Landschap Erfgoed Utrecht en Stichting Landschapsbeheer Gelderland altijd in samenwerking met diverse particuliere eigenaren, vele vrijwilligers, gemeenten en andere partijen uit de streek. Meer informatie over Klompenspaden: www.klompenspaden.nl

Landschap Erfgoed Utrecht
Bunnikseweg 25
3732 HV De Bilt
T 030 220 55 34
info@landschaperfgoedutrecht.nl
www.landschaperfgoedutrecht.nl


Stichting Landschapsbeheer Gelderland
Rosendaal 2a
6891 DA Rozendaal
T 026 3537 444
info@slgelderland.nl
slgelderland.nl

Beeld: Ivo Hutten, Piet Jansens, Henri van der Beek, Wim Weenink, Gemeente Zevenaar, RVD, RCE, Shutterstock en Stichting Landschapsbeheer Gelderland



KLOMPENPADEN

RESULTATEN 2023



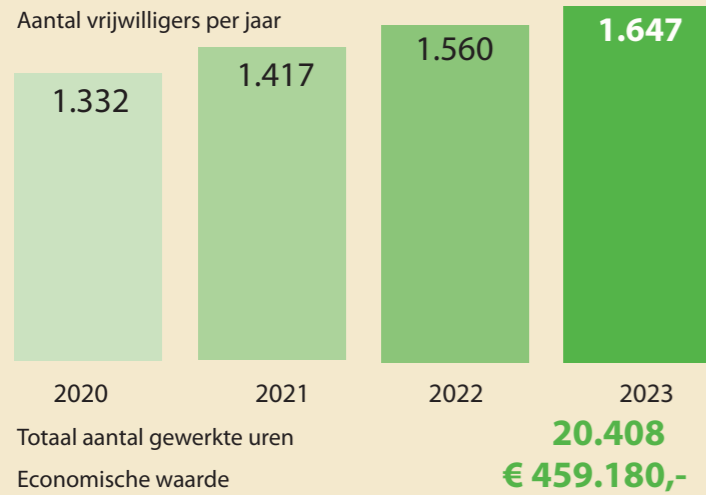


RESULTATEN KLOMPENPADEN 2023

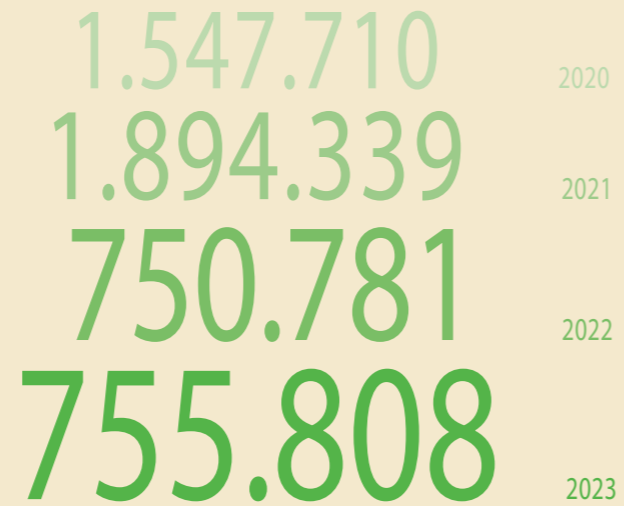
INZET VRIJWILLIGERS

Vrijwilligers zijn onmisbaar bij de ontwikkeling en het beheer van Klompenpaden. Zij controleren de routes, doen onderhoud aan de paden en signaleren knelpunten.

Aantal vrijwilligers per jaar

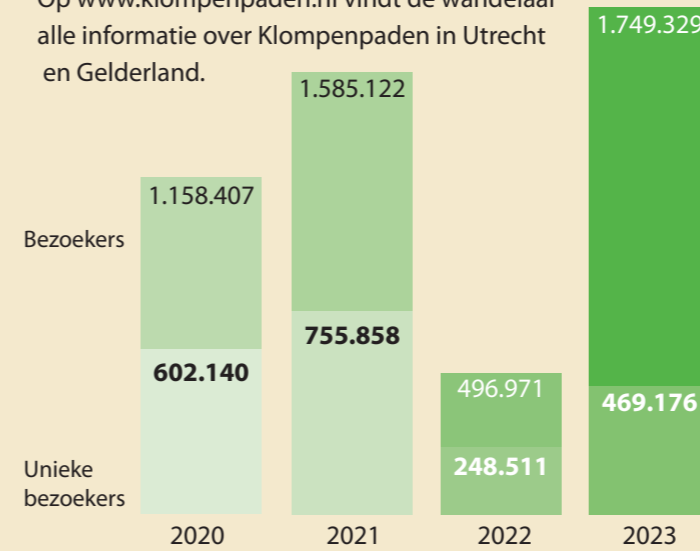


AANTAL WANDELINGEN



KLOMPENPADEN.NL

Op www.klompenpaden.nl vindt de wandelaar alle informatie over Klompenpaden in Utrecht en Gelderland.



FACEBOOK / INSTAGRAM

Klompenpaden Facebook **16.361** vrienden
Klompenpaden Instagram **1.658** volgers



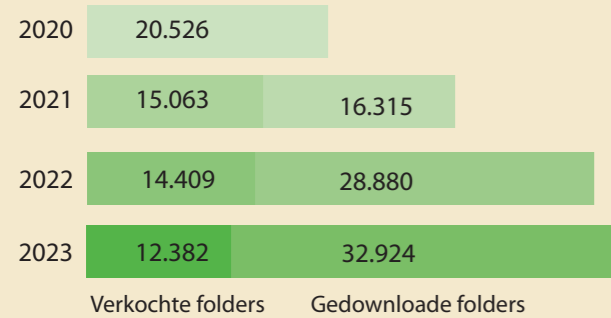
"Gevarieerd met mooie vergezichten, landerijen, beken, smalle paadjes en stukjes bos. Prima aangegeven en onderhouden."
(René over Braakhekke Bultenpad, www.klompenpaden.nl)

"Een mooi Klompenpad! Leuke paadjes met spannende bruggetjes. Mooie knotwilgen, karakteristieke boerderijen. Wij hebben genoten!"
(Peter en Marian over Aderwinkelpad, www.klompenpaden.nl)

"Een van de mooiste die ik tot nu toe heb gelopen!"
(Karin over Stoutenburgerpad, Facebook)

VERKOOP FOLDERS

De folders worden op **474** verkooppunten verkocht.



PUBLICITEIT

De Klompenpaden kregen in diverse media aandacht. Enkele persvermeldingen:

"OVER HEKJES, DOOR WEILANDEN MET KOEIEN"
www.frankwandelt.nl, 2023 (Zoddenpad)

"EEN KLOMPENPAD IS EEN VOORBEELD VOOR ONS ALLEMAAL"
De Gelderlander, 21 mei 2023

"DE MEEST BIJZONDERE KLOMPENPADEN IN ONS LAND"
De Telegraaf, 29 mei 2023

"STREEKBEZOEK KONINKLIJK PAAR GELDERSE VALLEI START BIJ APPELPAD"
www.koninklijkhuis.nl, juli 2023

KLOMPENPADEN APP

Klompenpaden zijn ook met de gratis app te wandelen.

Aantal paden gedownload



INNOVATIES & BIJZONDERHEDEN

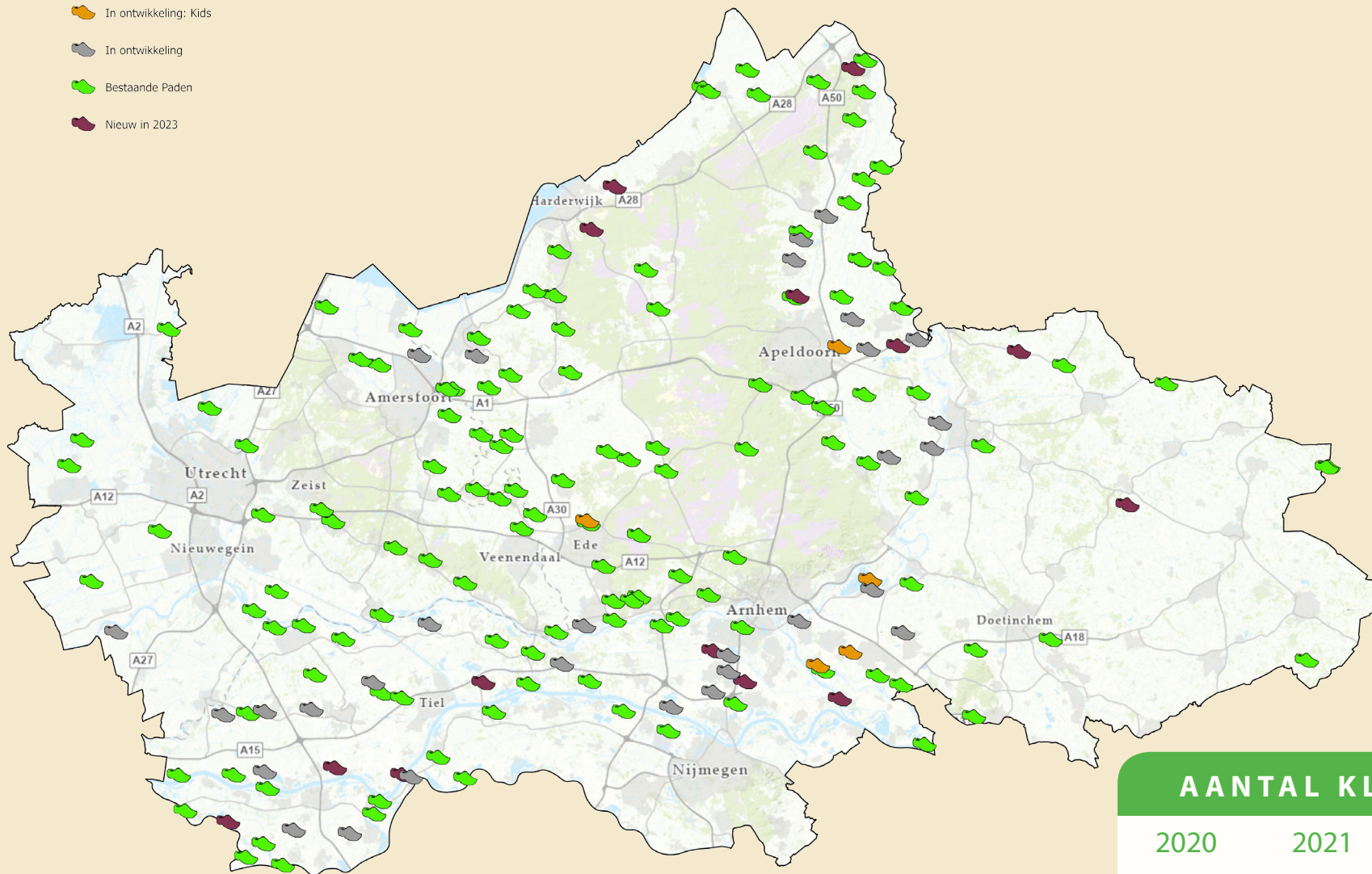
<p>Tweede seizoen TV serie Klaas op Klompen</p> <p>Derde Klompenpadenboek</p> <p>Digitale routefolders van 51 paden</p> <p>Koninklijk bezoek op Appelpad</p>	<p>KIDS KLOMPENPADEN</p> <p>7 Klompenpad KIDS</p> <p>5 in ontwikkeling</p>	<p>150^{ste} KLOMPENPAD</p> <p>150ste Klompenpad</p>	<p>740 Betrokken ondernemers</p>
--	---	---	---





KLOMPENPADEN IN UTRECHT EN GELDERLAND

-  In ontwikkeling: Kids
-  In ontwikkeling
-  Bestaande Paden
-  Nieuw in 2023



AANTAL KLOMPENPADEN

2020 2021 2022 2023



1.956 km 2.102 km 2.227 km 2.425 km