



POSTERPAD 12 KM

tot 3 meter lange, vegetatieve groeischeuten in de wintermaanden getopt en opgebonden. Het volgende jaar groeien daar de bloeiende en besvormende rozenbotteltakken op. Na de oogst worden deze takken weggesnoeid en herhaalt de cyclus zich. De bloeiende struiken zijn 's zomers een lust voor het oog en het hele jaar een geliefd onderkomen voor vogels en insecten.

7 Pampus

Pampus is een stichting die in 1968 is gestart als jeugdsoos voor de gemeente Voorst. Haar eerste onderkomen was in het centrum van Posterenk in de 'Bruutkouwe' en al snel moest de stichting een ander onderkomen zoeken. In die tijd werd Recreatiegebied Bussloo ontwikkeld en daardoor kwamen boerderijen leeg te staan. Pampus verhuisde naar een boerderij aan de Kneuterstraat om zich vervolgens tot 1994 te vestigen in Bussloo. Nu heeft Het Hof van Bussloo hier haar restaurant. In 1994 werd de Stichting Pampus eigenaar van een prachtige oude boerderij met de naam 'Bosmansplaats' aan de Knibbelallee.

8 Schooltje

Het dubbele huis aan de Kneuterstraat 6-8 was een lagere school met onderwijzerswoning. Theodora baronesse van Wijnbergen liet in 1872 het katholieke schooltje op deze plek bouwen omdat het niet naast de kerk van Bussloo mocht staan. Het heeft dienst gedaan tot 1907 toen het wel mogelijk werd naast de kerk te bouwen. Tot op heden staat daar de Martinusschool.

9 Recreatiegebied Bussloo

Het ontstaan van Recreatiegebied Bussloo vindt zijn oorsprong in de aanleg van de A1 en de A50 in de jaren zestig van de vorige eeuw. Er waren grote hoeveelheden zand nodig. Dat werd gewonnen ten zuidwesten van Posterenk.

Het gebied bestrijkt zo'n 300 hectare waarvan 90 hectare water. Het is een veel bezocht gebied vooral voor dagrecreatieve activiteiten zoals wandelen, fietsen, surfen, golfen en paardrijden. Centraal ligt Hofstede De Middelburg, dat op de gemeentelijke monumentenlijst staat. Recreatiegebied Bussloo is een van de parken van LeisurELands.


hier
vrouwen

Dit Klompenpad is tot stand gekomen onder coördinatie van Stichting Landschapsbeheer Gelderland in samenwerking met diverse particuliere eigenaren, vele vrijwilligers, de gemeente Voorst en andere partijen uit de streek. Klompenpaden zijn cultuurhistorische wandelroutes die particuliere terreinen, zoals landgoederen en boerenland, toegankelijk maken voor de wandelaar. Ze gaan zoveel mogelijk over historisch tracé en onverharde paden. Rust, kleinschaligheid en de combinatie van cultuur en natuur bepalen de sfeer en vertellen bewoners en wandelaars over de geschiedenis van hun omgeving. Ook het landschap heeft voordeel van de ontwikkeling van Klompenpaden: vaak worden landschapselementen hersteld en aangelegd. Door aan te sluiten bij lokale initiatieven als landwinkels, horeca en kamperen bij de boer wordt de economie van de streek versterkt.

Meer informatie over Klompenpaden: www.klompenpaden.nl.
Hier vindt u ook actuele wijzigingen of aandachtspunten.

Meer informatie over Stichting Landschapsbeheer Gelderland: slgelderland.nl

PRAKTISCHE INFORMATIE

- Rondwandeling gemarkeerd in twee richtingen met blauwe klompjes.
- U kunt de route verkorten tot 8 km. Dit staat op de kaart aangegeven en is onderweg gemarkeerd.
- Het is mogelijk om sommige Klompenpaden te combineren. Eventuele overstap-punten zijn aangegeven op de kaart en ter plekke in het veld.
- De nummers op de kaart verwijzen naar bezienswaardigheden langs de route die beschreven worden in deze brochure.
- Routenavigatie en informatie over landschap en cultuurhistorie is ook beschikbaar via de Klompenpaden-app.
- Het Klompenpad is niet geschikt voor kinderwagens en rolstoelen vanwege de smalle en onverharde paden. Stevig en waterdicht schoeisel wordt aanbevolen.
- Honden zijn verboden op particuliere delen van het Klompenpad om versterking  van vee en wild te voorkomen. Dit is aangegeven op de openstellingsborden die u aan het begin van het particuliere terrein vindt.

productie & eindredactie Stichting Landschapsbeheer Gelderland (SLG)
tekst Werkgroep Posterpad en SLG

beeldmateriaal Gert Nijhof, Michaël Kool, Fam. Strick-Linschoten, Historische Vereniging Voorst, Shutterstock. Op de voorkant staat een afbeelding van de Wilpermolen (Historische Vereniging Voorst).

opmaak met speciale dank aan Designimals, Laura Hondshorst, Posterenks Belang, de Klompenpadwerkgroep (Wim Broekhof, Piet Hulscher, Michaël Kool, Frans Lieferink, Gert Nijhof, Frans Pol en Hans Schulte) en de particulieren grondeigenaren

© Stichting Landschapsbeheer Gelderland
2023, 1e druk. Alle rechten voorbehouden

Heeft u een opmerking over deze route of een klacht, neem dan contact op met SLG via het contactformulier op www.klompenpaden.nl.

Dit Klompenpad is mede gefinancierd door de Provincie Gelderland, Gemeente Voorst, Waterschap Vallei en Veluwe en de Nationale Postcode Loterij.




hier
vrouwen

Wandelen over
landgoederen,
schouwpaden en oude
agrarische gronden in
het prachtige buiten-
gebied van Posterenk



POSTERPAD 12 KM



NIET BESTEMD
VOOR VERKOOP



POSTERPAD 12 KM

1 Landschap Posterenk

Hoort Posterenk en omgeving bij de IJsselvallei of bij de Veluwe? Ga je westwaarts dan kom je op wat hoger geleden dekzandgronden. Tijdens de laatste ijstijd (70.000 - 10.000 jaar geleden) werd dekzand afgezet dat afkomstig was van de Veluwe en van droge rivierbeddingen. Ga je oostwaarts dan kom je op rivierafzettingen door de IJssel. Deze werden gevormd tijdens het Holoceen dat zo'n 10.000 jaar geleden begon.

Door ruilverkavelingen in de tachtiger jaren van de vorige eeuw verdwenen talrijke landschapselementen zoals houtwallen en heggen. Wat ervan over is wordt nu zorgvuldig onderhouden door vrijwilligers.

2 De Wilpermolen

De Wilper Pel- en korenmolen, vroeger ook wel de Lathmerse Molen, stond origineel in Wilp. Na een brand werd de molen herbouwd in Posterenk, tegelijk met een molenaarswoning. De naam 'Wilp' bleef gehandhaafd. De Wilpermolen dateert uit 1736.

Het prachtige alliantiewapen verwijst naar de initiatiefnemers en toenmalige eigenaren baron Willem Harmen van Broeckhuizen en Mechteld van Lynden, dochter van een ambtsjonker.

De molen is sinds 1985 in eigendom van de Stichting Behoud Wilpermolen. Vrijwillige molenaars draaien regelmatig met de molen en het is een rijks- en gemeentelijk monument. Ook fungeert de Wilpermolen als opleidingsmolen voor leerling-molenaars binnen het Gilde van vrijwillige molenaars Gelderland.

Landhuis Groot Noordijk



hier
vrouwen



Bloeiende rozen op de rozenbottelkwekerij

3 Landhuis Groot Noordijk

Het landhuis zoals het nu is, werd in 1807 gebouwd en is vernoemd naar de middeleeuwse buurtschap Noordwijk. Daarvoor stond er een huis uit 1740.

Op het landgoed staat een koetshuis en een tuinmanswoning. Ooit was er een moestuin en ook een tennisbaan. Na jarenlange verwaarlozing is in 2021 een restauratieplan in werking gezet. Het zal particulier bewoond worden.

4 Kleine Noordijk

Tegenover de Grote Noordijk is in 1856 het landhuis Klein Noordijk gebouwd. Oorspronkelijk was hier een boerderij met landheerkamer. Tien jaar later kwamen er een koetshuis, paardenstal en tuinmanswoning bij.

De rode beuk bij het huis is ruim 150 jaar oud. In maart/april bloeit hier een rijke flora met onder andere bosanemonen.

Op het gazon voor het huis staan twee beelden van Titus Leeser: een Grieks meisje en een Romeinse jongen. Destijds stonden ze bij het voormalige Hegius Lyceum in Deventer.

Op het terrein dat nu eigendom is van Geldersch Landschap & Kasteelen loopt behalve het Klompenpad ook het Lebuinuspad. Op een molensteen staan de plaatsen genoemd die een rol speelden in het leven van de Engelse missionaris: York, Utrecht, Deventer en Wilp. In het koetshuis is de Stichting Cultuur Kleine Noordijk gevestigd, met wekelijks een breed scala aan muzikale en culturele voorstellingen.

5 De Fliert

Tot circa 1940 lagen langs de Fliert natte hooilanden, op de hogere gronden lagen boerderijen en dorpen en daartussen lagen weidegronden omzoomd door heggen. Na de Tweede Wereldoorlog is het landschap drastisch veranderd door ontwikkelingen in de landbouw. Van deze beek was niet meer over dan een greppel en het water raakte vervuild met meststoffen. Dit had nadelige gevolgen voor natuur, landschap en waterhuishouding.

Om te zorgen dat het water in de beek en grondwater beter wordt vastgehouden en er meer stroming in het water komt, heeft Waterschap Vallei en Veluwe de Fliert opnieuw ingericht. Vissen, planten en kleine diersoorten, die in het beekgebied voorkomen, verblijven en verplaatsen zich er graag en planten zich er voort. Op verschillende locaties langs de Fliert zijn bomen en struiken geplant, die zorgen voor meer schaduw en ze vormen een verbinding voor kleine dieren. Door de nieuwe inrichting kan de biodiversiteit zich verder ontwikkelen, zodat er een ecologisch waardevol beeklandschap ontstaat.

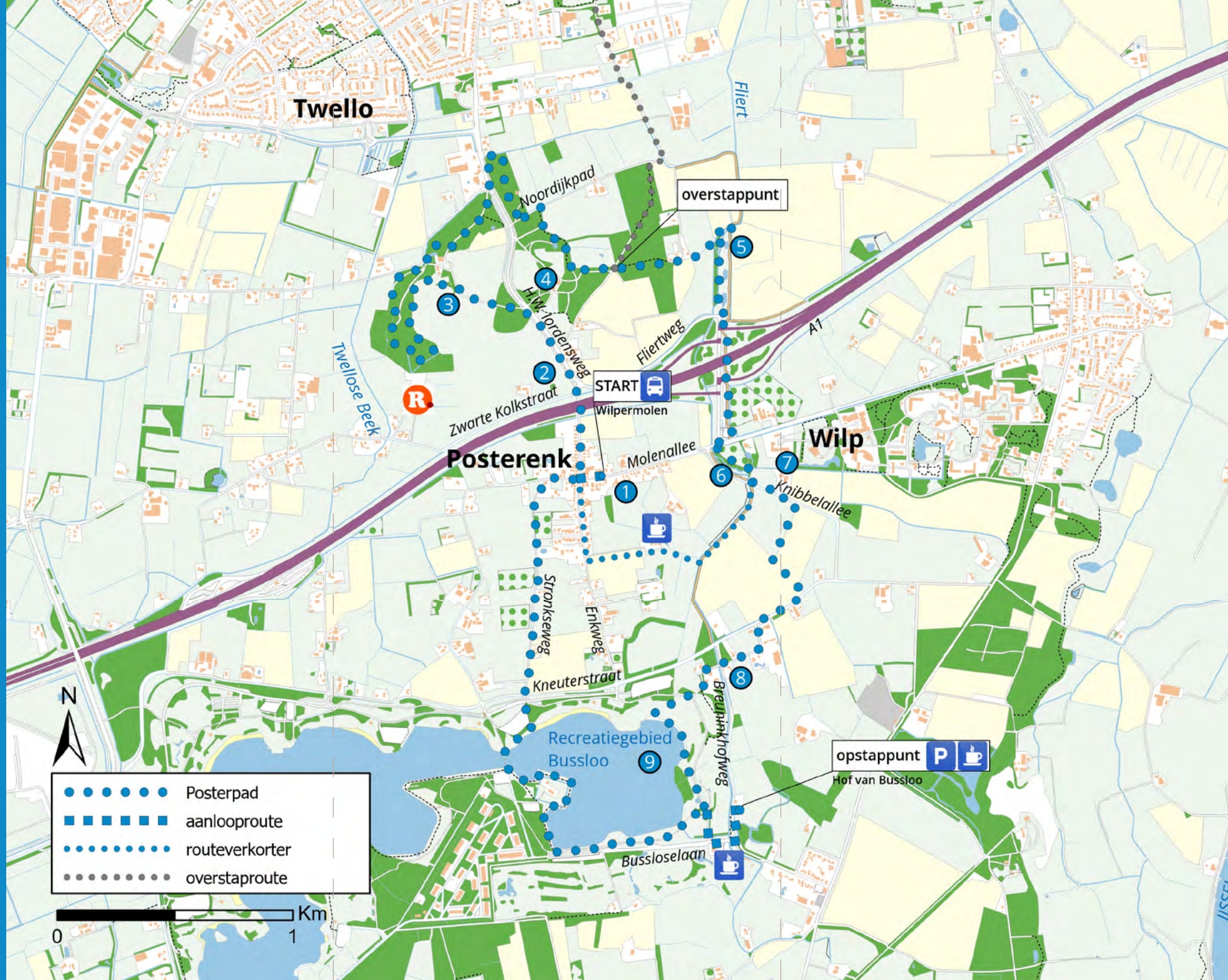
6 Rozenbottelkwekerij

Kwekerij Kool is ruim 5 hectare groot en, als enige in Nederland, volledig gespecialiseerd in de teelt van rozenbottels voor de sierteelt. De sierlijke rozenbotteltakken met talrijke, kleine rozenbotteltjes, worden geoogst in de periode van augustus tot november en voornamelijk gebruikt in herfstboeketten en/of kransen. Bij deze meerjarige teelt, worden de in het groeiseizoen gevormde,

School aan de Kneuterstraat



POSTERPAD 12 KM



- ● ● ● ● Posterpad
- ■ ■ ■ ■ aanlooproute
- routeverkorter
- overstaproute



Twello

Noordijkpad

overstappunt

Fliert

A1

Twellose Beek

Zwarte Kolkstraat

START
Wilpermolen

Posterrenk

Molenallee

Wilp

Knibbelallee

Stronkseweg

Enkweg

Kneuterstraat

Recreatiegebied
Bussloo

Breunikhofweg

opstappunt
P
Hof van Bussloo

Bussloelaan



Startpunt → Wilpermolen, Molenallee 12 in Posterenk.
Opstappunt → Hof van Bussloo, Breuninkhofweg 7 in Voorst.
Openbaar vervoer → Bushalte Molenallee in Wilp.
Horeca → Hof van Bussloo, Breuninkhofweg 7 in Voorst.
Indo Garden, Enkweg 11 in Posterenk.
Golfpark De Breuninkhof, Bussloselaan 6 in Voorst.
Boerderij 'de Elshof', Zwarte Kolkstraat 22 in Wilp. Ingang gebruiken via Zwarte Kolkstraat.

Kijk op klompenpaden.nl voor dit pad voor actuele informatie en routewijzigingen. Website en Klompenpaden app hebben altijd de meest actuele informatie.

Te gast op het erf en boerenland

Klompenpaden lopen regelmatig over het erf van een boer, langs een beekje of over een sloot. Vaak is dit privéterrein. Er wordt nauw samengewerkt met boeren en grondeigenaren die recreatief medegebruik toestaan. Zonder hun toestemming waren er niet zoveel Klompenpaden.

Honden verboden

Als wandelaar ben je te gast. Het betreden van privéterrein wordt aangegeven met een speciaal openstellingsbord. Er geldt een hondenverbod. Honden kunnen onrust veroorzaken bij vee, wild of weidevogels. Daarnaast kunnen ze ziekten verspreiden. Daarom zijn honden verboden op Klompenpaden. Wij danken u voor uw begrip.



HOE WERKT DEZE DOWNLOADBARE BROCHURE

Download deze brochure en druk deze af in kleur (dubbelzijdig, gespiegeld langs korte zijde) voordat u gaat wandelen. U krijgt dan de brochure + de wandelkaart geprint. De brochure kunt u als een echte folder vouwen over de aangegeven grijze lijnen. Deze brochure bevat altijd de meest actuele informatie.

hier vouwen



hier vouwen



Zicht op de Stronkseweg met heggen

Het dorp Posterenk

Posterenk, een dorp met ca. 300 inwoners en gelegen tussen het Fliertdal en de Twellose Beek, kende reeds in de vroege middeleeuwen enige bewoning. Het dorp ontstond rondom de Wilpermolen (1736), gebouwd door Wilhelm Harmen van Broeckhuijzen, heer van Wilp en tevens eigenaar van Landgoed de Lathmer. De naam Posterenk komt van 'Post op de Enk', een grenspaal aan de rand van de enk (hoger gelegen akkerland).

De naam verwijst ook naar een vroegere boerderij 'De Post'. Posterenk kende vele boerderijen met namen als Groot Zuidwijk, Grotenhuis en Kerkenhofstede. De boeren verbouwden op de hoger gelegen enk het graan en hadden hun boerderij met het grasland daaromheen op de broeklanden. Posterenk is nu één van de twaalf dorpen van de gemeente Voorst.

Ontdek het mooie afwisselende buitengebied van Posterenk en wandel over de mooie landgoederen Groot en Klein Noordijk. Geniet van de oude agrarische gronden met karakteristieke landschapselementen. Klompen aan, rugzak op en gaan!

De das

De das is een marterachtige met een grijs lichaam van circa 80 cm lang en 30 cm hoog. Het meest opvallend is zijn brede kop en spitse snuit met brede, zwart-witte strepen. De das zoekt 's nachts naar eten en verblijft overdag in zijn burcht. Dassen geven de voorkeur aan hoog en droog gelegen woonplaatsen zoals Zuid Limburg, de Veluwe en Maasvallei maar ze komen ook voor in het oude rivier- en beekdalenlandschap zoals in deze omgeving. Nadat de das begin jaren 80 met nog zo'n 1200 exemplaren zwaar onder druk stond, zijn door beschermingsmaatregelen nu weer zo'n 6000 dieren aanwezig. Jaarlijks worden bijna 1000 dassen doodgereden. Dankzij dassentunnels onder wegen kunnen ze vrijuit en veilig migreren. In 2019 is onder de T-splitsing Molenallee en Knibbelallee via de duiker een dassendoorgang gerealiseerd. Een dassenrooster aan beide uiteinden van de tunnel voorkomt dat klein wild de weg weer op loopt.

Das

